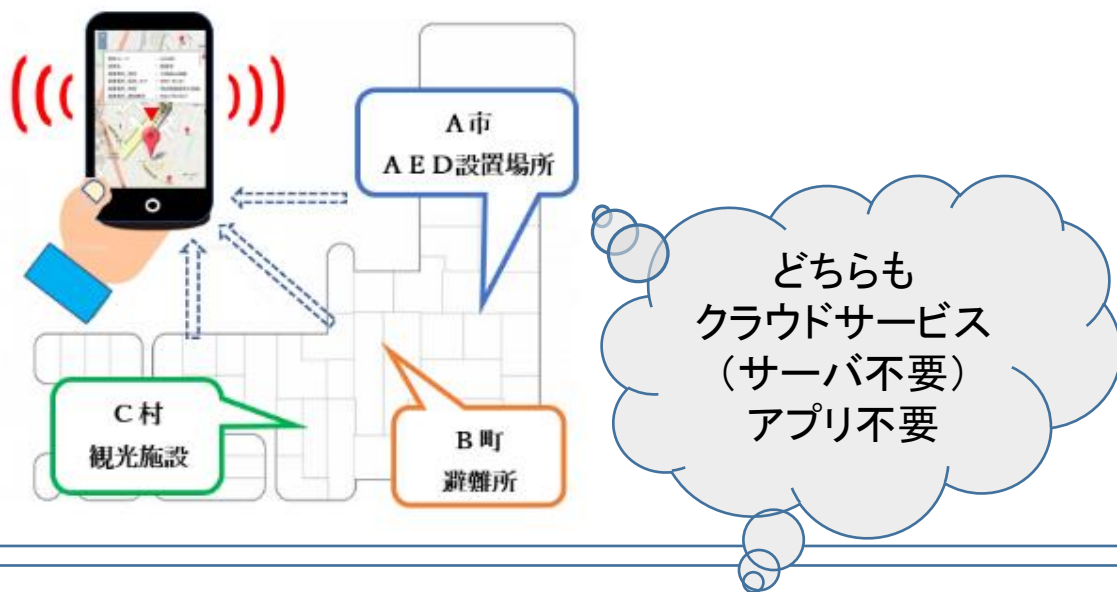


「自治体オープンデータマップ」(無償)

地図(場所)からオープンデータを検索できるサービス



「セキュアGIS」(さらに高機能な住民サービス)

全ての住民が使えるDXツール

エクセルをポン!

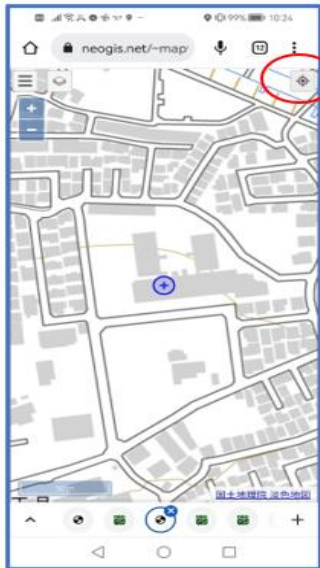


簡単地図化!

No.	名称	住所	種別	色	形状
1	消防局	〇〇市〇〇区〇〇町〇〇番〇〇	消防	赤	四角
2	公園	〇〇市〇〇区〇〇町〇〇番〇〇	公園	緑	円
3	学校	〇〇市〇〇区〇〇町〇〇番〇〇	教育	青	四角
4	病院	〇〇市〇〇区〇〇町〇〇番〇〇	医療	黄	四角
5	公民館	〇〇市〇〇区〇〇町〇〇番〇〇	文化	紫	四角

地図(場所)からオープンデータを検索できるサービスです

特にモバイル端末では、GPS機能を使用し、現在位置のオープンデータを簡単に検索できます。全国のAED設置場所、医療機関、公衆無線LAN、公衆トイレ等を瞬時に検索できます。



GPS 現在位置表示



オープンデータ取込



AED 設置場所表示

公開型GISの代替りとしてご使用頂けます

自治体オープンデータ公開ページ	
種類	URL
AED	https://aaa/aaa.csv
WiFi	https://aaa/bbb.csv
避難所	https://aaa/ccc.kml



カタログ
情報を登録



自治体のオープンデータ公開サイトが、**公開型GIS** に変わります。

- ・データのカatalog情報を「自治体オープンデータマップ」に登録
- ・https://neogis.net/~mapv/index_odata.html?CITY={自治体コード}

これだけ！

しかも無償で！



☆ デジタル庁「オープンデータ100」に登録されています

自治体オープンデータマップ

検索

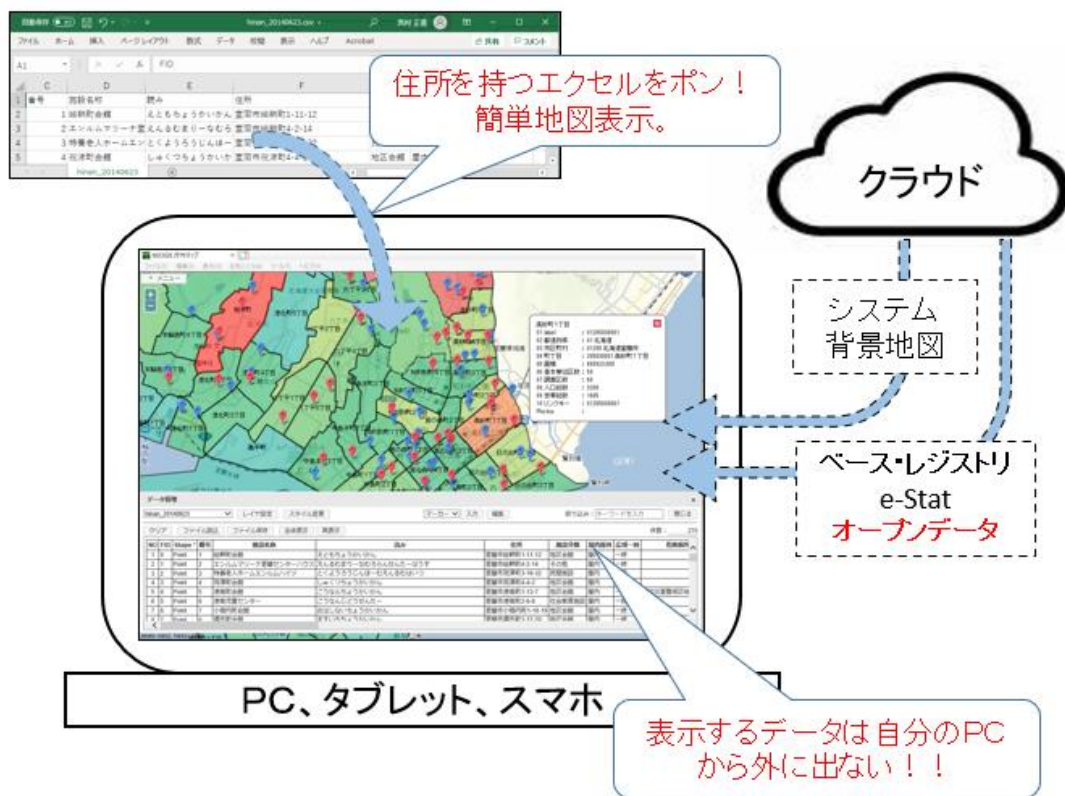
セキュアGIS for 自治体



さらに、高機能な全住民向け地図サービスです

地図編集、地図印刷、さらには、**ユーザが所有する住所付きデータを安全に地図に表示する(データをサーバに送りません)**等の機能を搭載した地図サービスです。
クラウドサーバからインターネットで提供する、自治体(市区町村)様向けのASPサービスです。

データを地図に載せて始める、「DX」の第一歩！



アドレスマッチング(住所から位置を特定)を行い、プロット&リスト作成可能

自治体のHPでリンク公開 ※ 自治体職員はもちろん一般住民も使用可能

自治体職員 : 非GIS導入部署でも簡単GIS

一般住民 : サークル、町内会、地域企業でも簡単GIS

学校 : GIS教育にも使えます

その他、使い道は無量大！

※ インターネット接続環境とブラウザさえあればすぐに使用できます。

1自治体(市区町村) 年間55,000円(税込)～ ※自治体人口別価格

セキュアGIS

検索